

AMICALE LAÏQUE DE RIVEDOUX PLAGE

SECTION RANDONNÉES DES PETITS CRAPAHUTEURS

Randonnées des Vendredis du mois d'Avril 2025


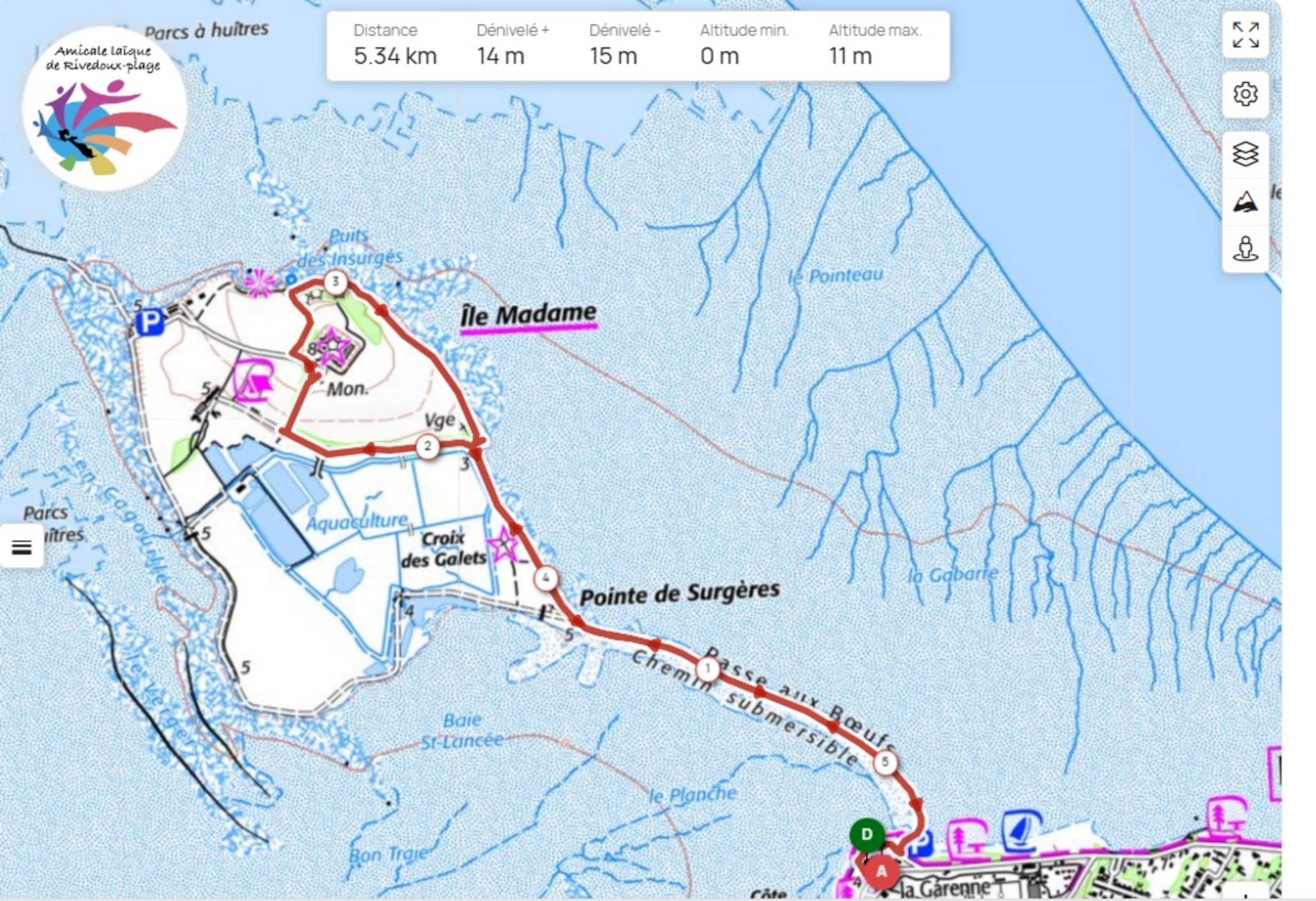
Date	Itinéraire	Lieu de RV
04/04/2025 openrunner : 12912139	Au nord du Bois plage : À travers bois & bord de mer D = 7,4 km – Départ de la coopérative vinicole du Bois.	Parking de « Ré-Glisse » Départ à 14h00 Covoiturage
11/04/2025 openrunner : 9676203	Marsilly : le port de la pelle D = 7,4 km-Départ du parking de l'église.	«
18/04/2025 openrunner : 10920558	Rivedoux plage : De Rivedoux à Rivedoux D = 7,4 km-Départ de Réglisse	«
25/04/2025 Petit circuit : 20943679 Île Madame : 20943631	Île Madame-Port des barques: RV sur le parking du passage du <i>Pas des bœufs</i> que nous empruntons pour aller sur l'île. Circuit de 5,3 km AR. Reprise des autos, et RV sur le PK du pique nique à 1 km (voir plan). Apporter tables, chaises ou bancs. Puis balade digestive de 3,4 km. Retour sur Rivedoux.	Départ de Réglisse à 9,30 h Prendre D733, Rochefort, puis direction Royan. Après le pont du Martrou sur la charente, prendre la bretelle vers « Soubise-St Nazaire/chte-Port des barques » (juste après le pont du Martrou).

Renseignements & réservations : ☎ 05 46 09 87 26 - 06 72 13 85 48

Parcs à huîtres

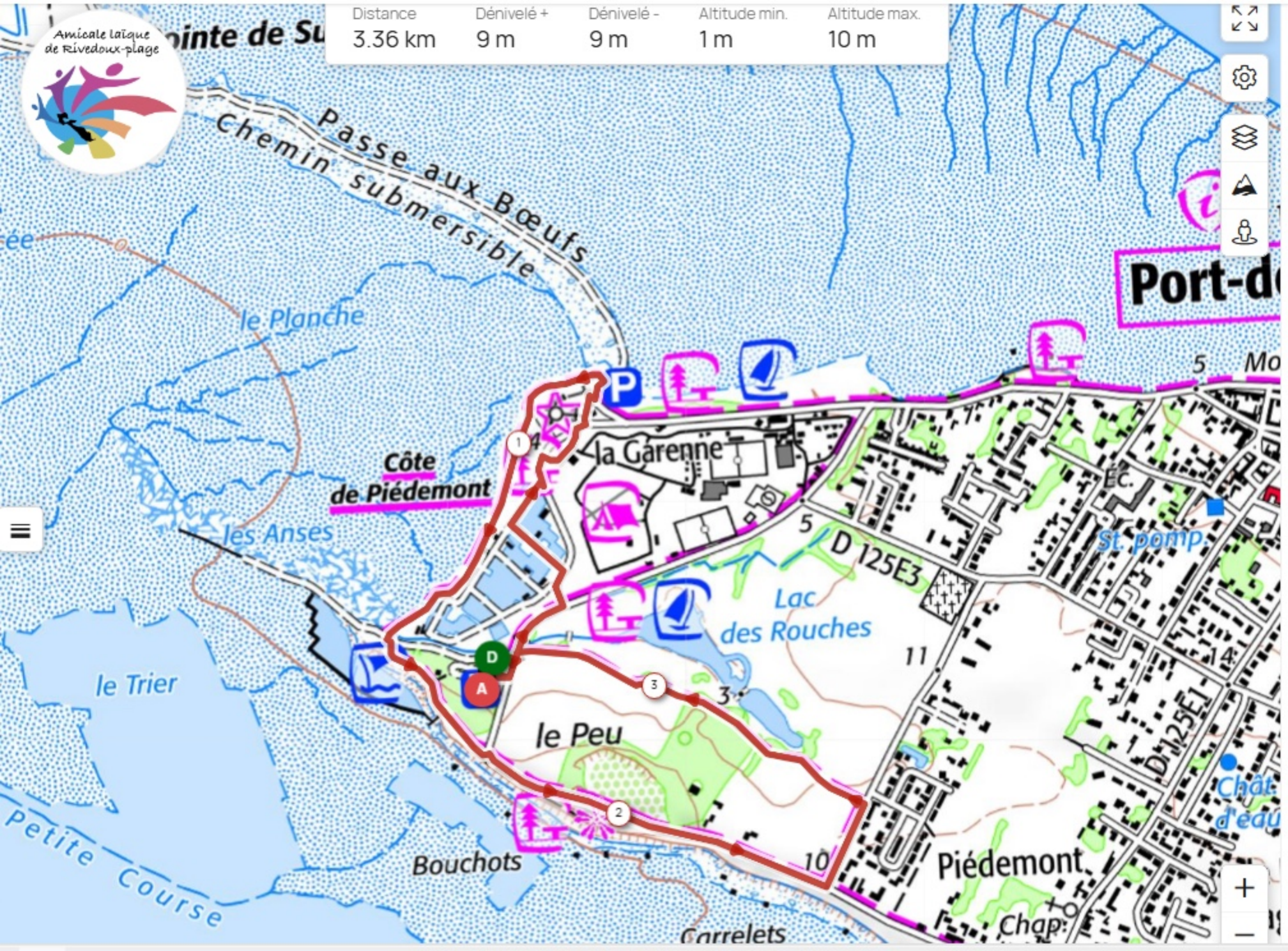
Distance	Dénivelé +	Dénivelé -	Altitude min.	Altitude max.
5.34 km	14 m	15 m	0 m	11 m

Amicale laïque
de Rivedoux-Plage





Distance	Dénivelé +	Dénivelé -	Altitude min.	Altitude max.
3.36 km	9 m	9 m	1 m	10 m



Navigation controls including zoom in (+), zoom out (-), home, and other map functions.